
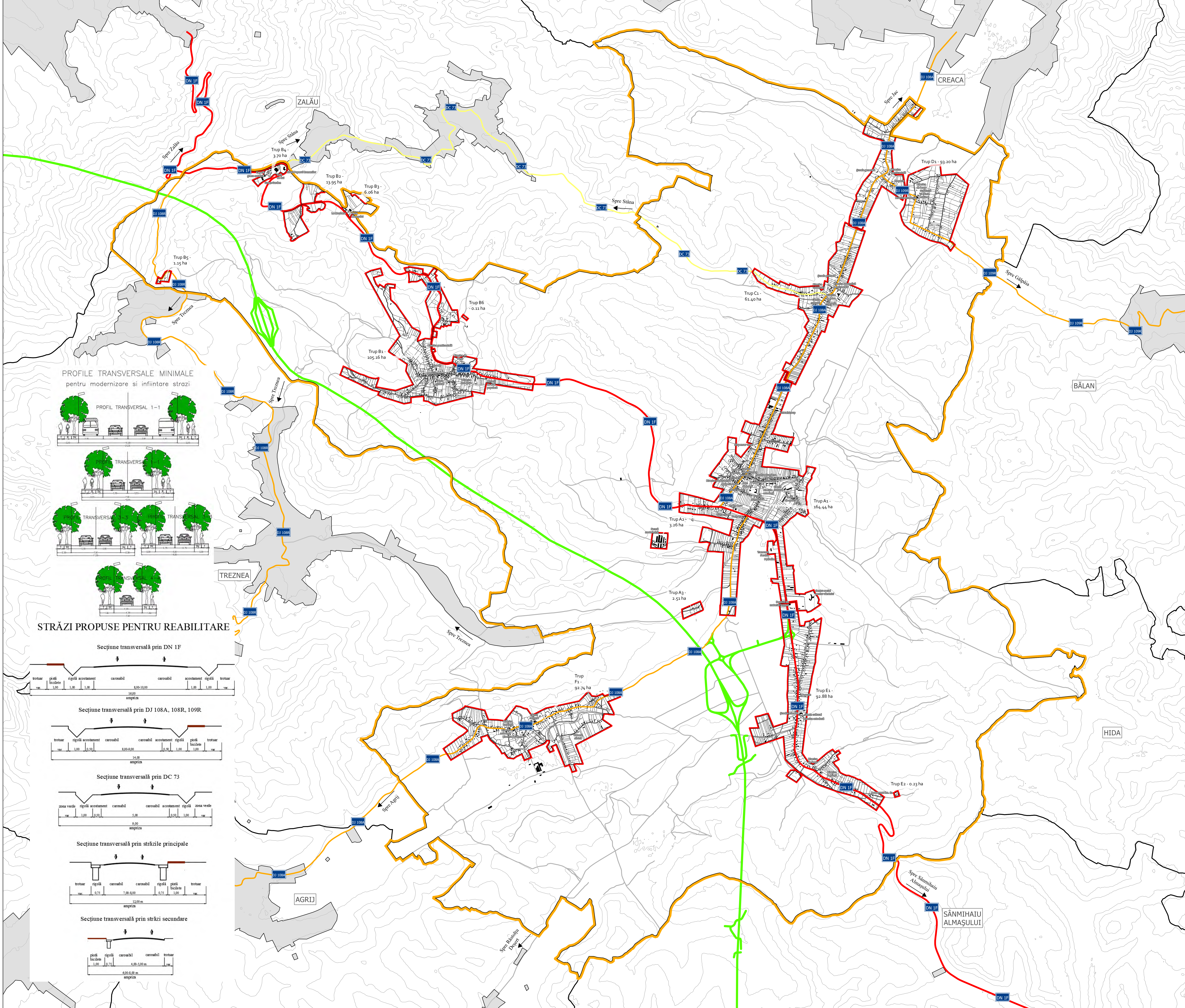


**PLAN URBANISTIC GENERAL
COMUNA ROMÂNĂȘI
REȚEAUA MAJORĂ DE CIRCULAȚII
TRANSPORT PUBLIC, MOBILITATE ȘI
STAȚIONARE - UAT ROMÂNĂȘI**

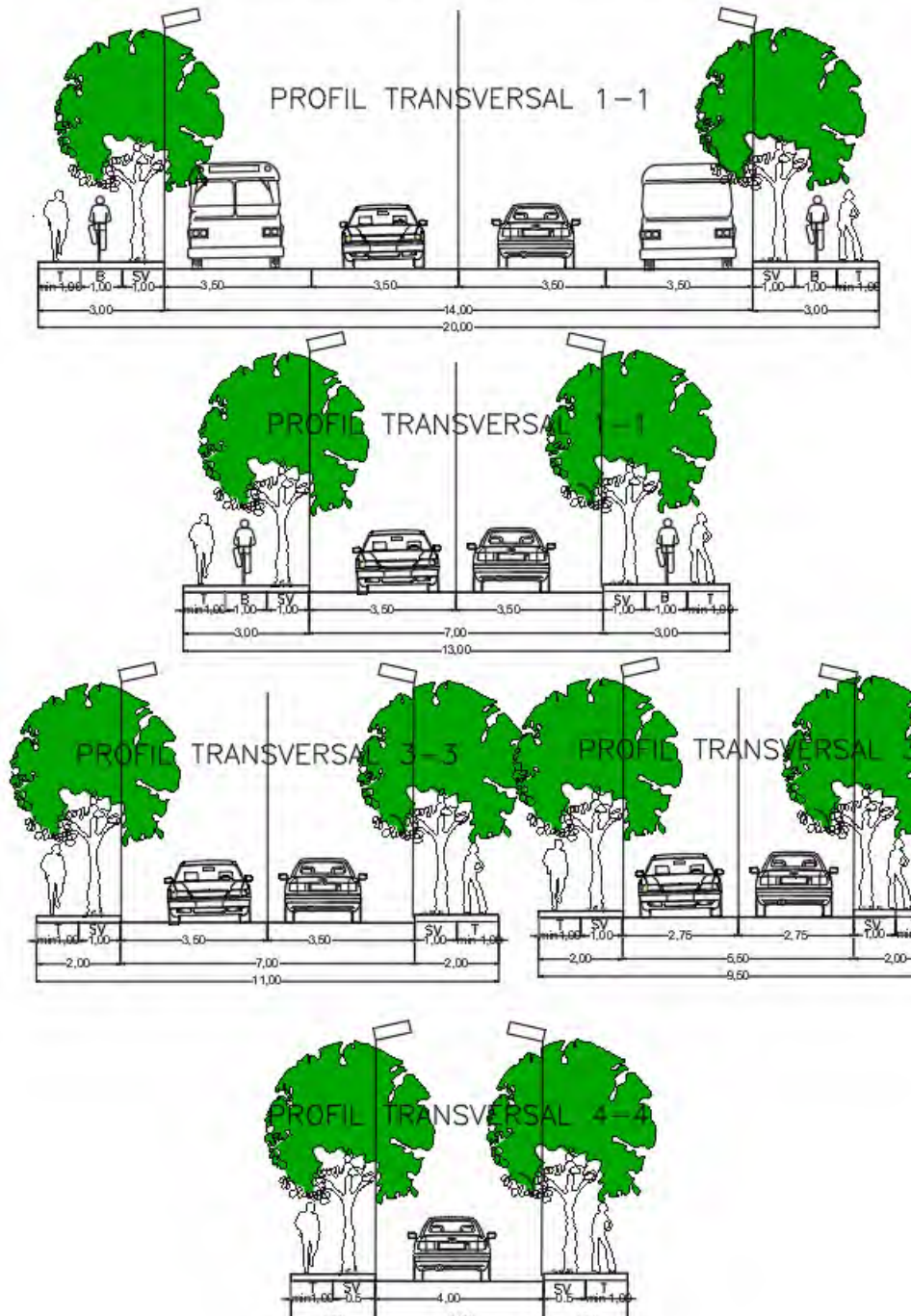


LIMITE

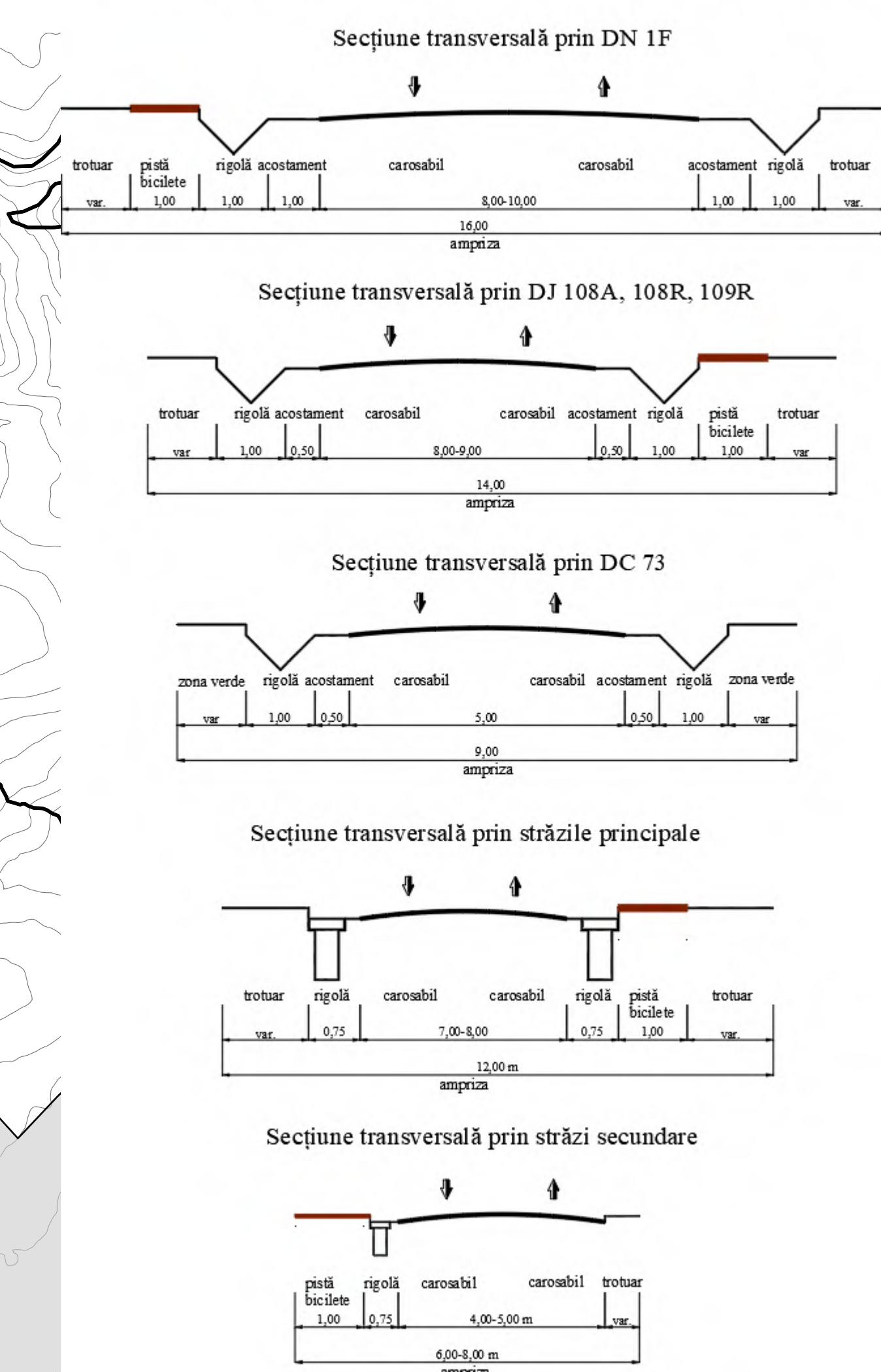
- LIMITĂ UAT
- LIMITA INTRAVILAN PROPUȘ
- LIMITĂ UAT VECIN
- LIMITĂ LOCALITATE ÎNVECINATĂ
- CĂI DE COMUNICAȚIE
- DRUM NAȚIONAL - ARTERĂ PRINCIPALĂ
- DRUM JUDEȚEAN - ARTERE SECUNDARE
- DRUM COMUNAL - ARTERĂ TERȚIARĂ
- STRADĂ / DRUM DE EXPLOATARE
- TRASEUL PROPUȘ AL AUTOSTRĂZII
- STRADĂ PROPUSĂ
- ALTE ELEMENTE
- CURBE DE NIVEL
- CONSTRUCȚII



**PROFILURI TRANSVERSALE MINIMALE
pentru modernizare și infintare străzi**



STRĂZI PROPUȘE PENTRU REABILITARE



DRUGUL DE PUBLICARE SAU MULTIPLICARE A ACESTUI DOCUMENT APARTINE ÎN EXCLUSIVITATE SOCIETĂȚII AEDILIS PROJECT BAIA MARE. REPRODUCEREA CONȚINUTULUI ESTE POSIBILĂ NUMAI CU ACORDUL PRELĂBIȚI SCRIS AL AUTORULUI. © COPYRIGHT: AEDILIS PROJECT, 2018.

AEDILIS PROJECT		STR. ȘMALURII 28, BAIA MARE 520170 TEL: FAX: +40362404917		PROIECTANT GENERAL	
S.C. AEDILIS PROJECT S.R.L.		BAIA MARE		COMUNA ROMÂNĂȘI	
COORDONATOR PROIECT	ING. CRISTIAN POPESCU	REDACTOR	ING. CRISTIAN POPESCU	DENUMIRE PROIECT	PLAN URBANISTIC GENERAL AL COMUNEI ROMÂNĂȘI, JUDEȚUL SALAJ
PROIECTANT	S.C. AEDILIS PROJECT S.R.L.	SCALA	1:10.000	FAZA	P.C.G.
TRADUCEREA	ING. CRISTIAN POPESCU	DATA	2017	TITLUL PLANȘII	REȚEAUA MAJORĂ DE CIRCULAȚII TRANSPORT PUBLIC, MOBILITATE ȘI STAȚIONARE
DESENAT	ING. CRISTIAN POPESCU	DATA	2017	PLAȘA	1/10